



Beni Confiscati in Rete



Fondazione
Compagnia
di San Paolo

Progetto Beni in Rete: fasi principali



I. MAPPATURA DEI BENI CONFISCATI

I dati, ottenuti integrando dataset istituzionali e dati civici, sono pubblicati sul portale Geoblog di Libera Piemonte.



II. FORMAZIONE GENERALE

Due percorsi formativi online, destinati a Enti locali e enti del terzo settore.



III. RETE PER IL RIUTILIZZO E ACCOMPAGNAMENTO

Animazione di una rete per la condivisione di buone prassi e problemi.

Sostengo a progettualità specifiche

I fase: la mappatura dei Beni

Dati
istituzionali
Open Regio



Cleaning della
base di dati

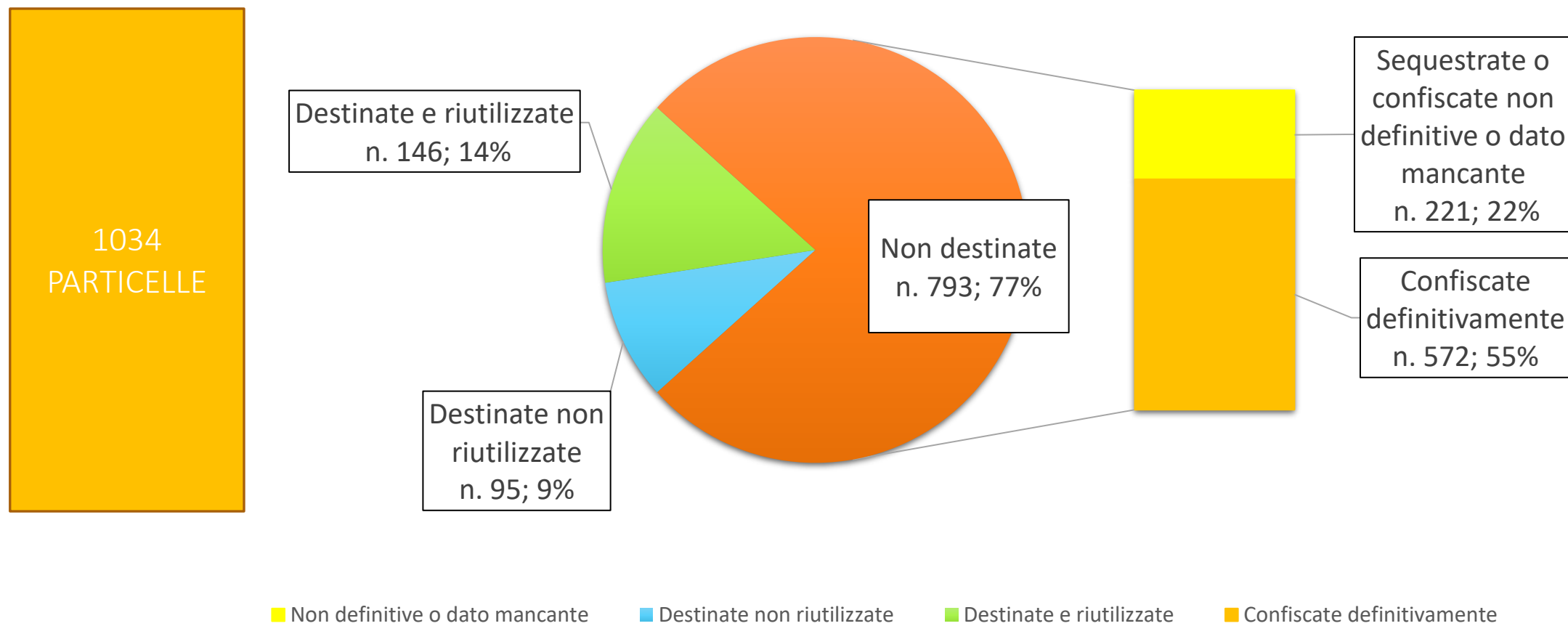


Raccolta dati
civici

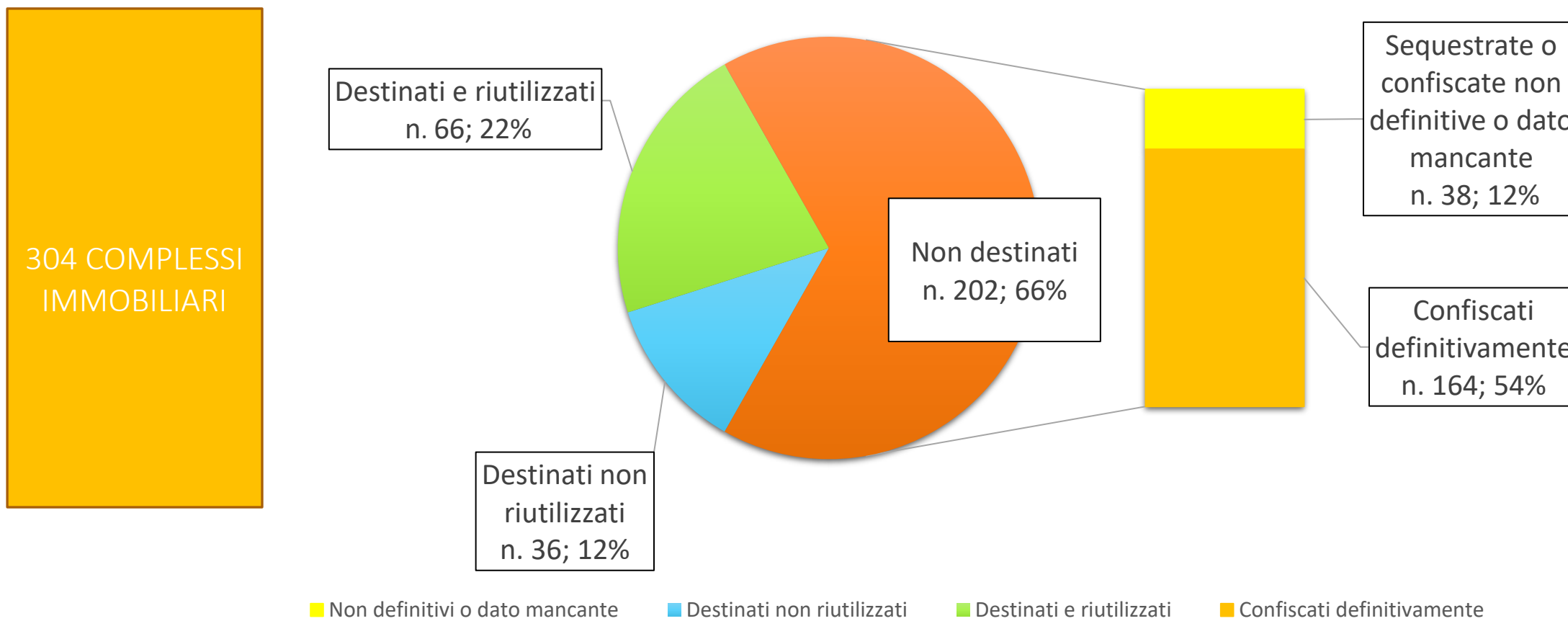


Al 28/2/2022 Piemonte risultano presenti
1034 particelle sequestrate o confiscate
raggruppabili in circa
304 complessi immobiliari

I beni immobili in Piemonte e l'iter di riutilizzo. Particelle

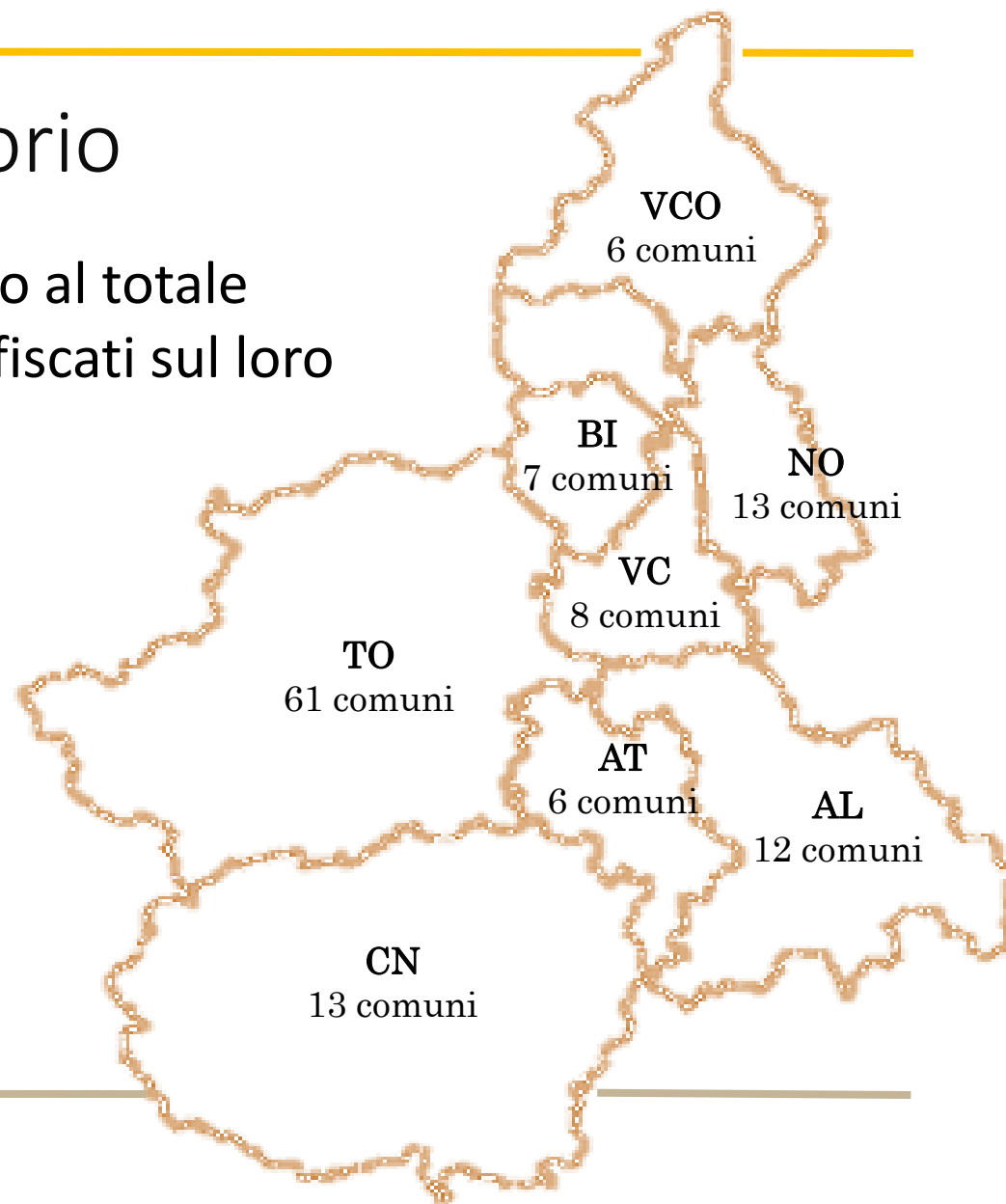
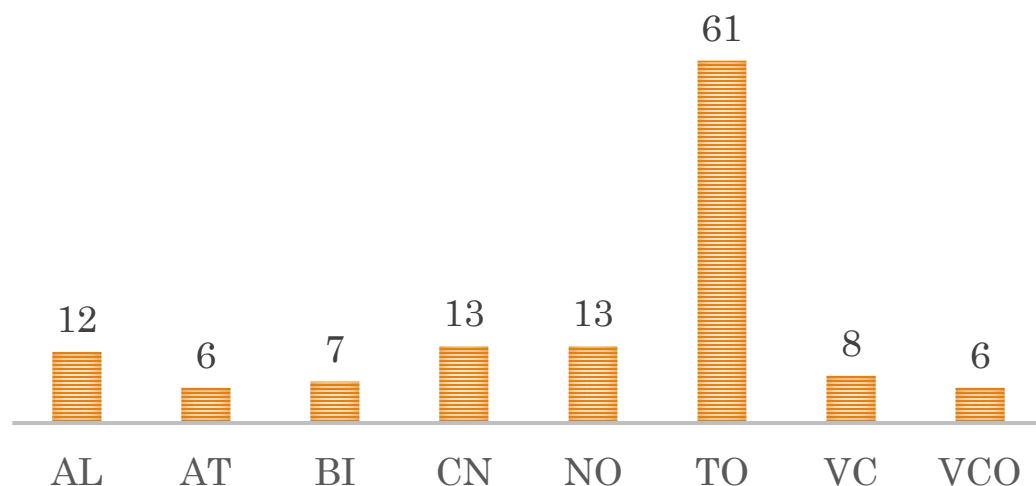


I beni immobili in Piemonte e l'iter di riutilizzo. Complessi immobiliari



Comuni con beni sul territorio

Sono **126 i comuni piemontesi** (l'**11%** rispetto al totale regionale) che registrano beni sequestrati o confiscati sul loro territorio



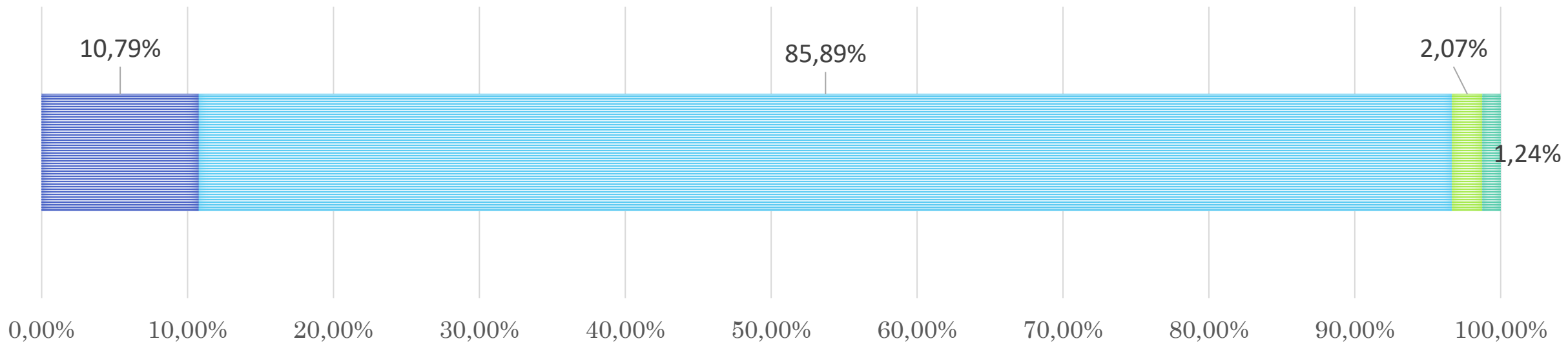


Beni non destinati: iter giudiziario



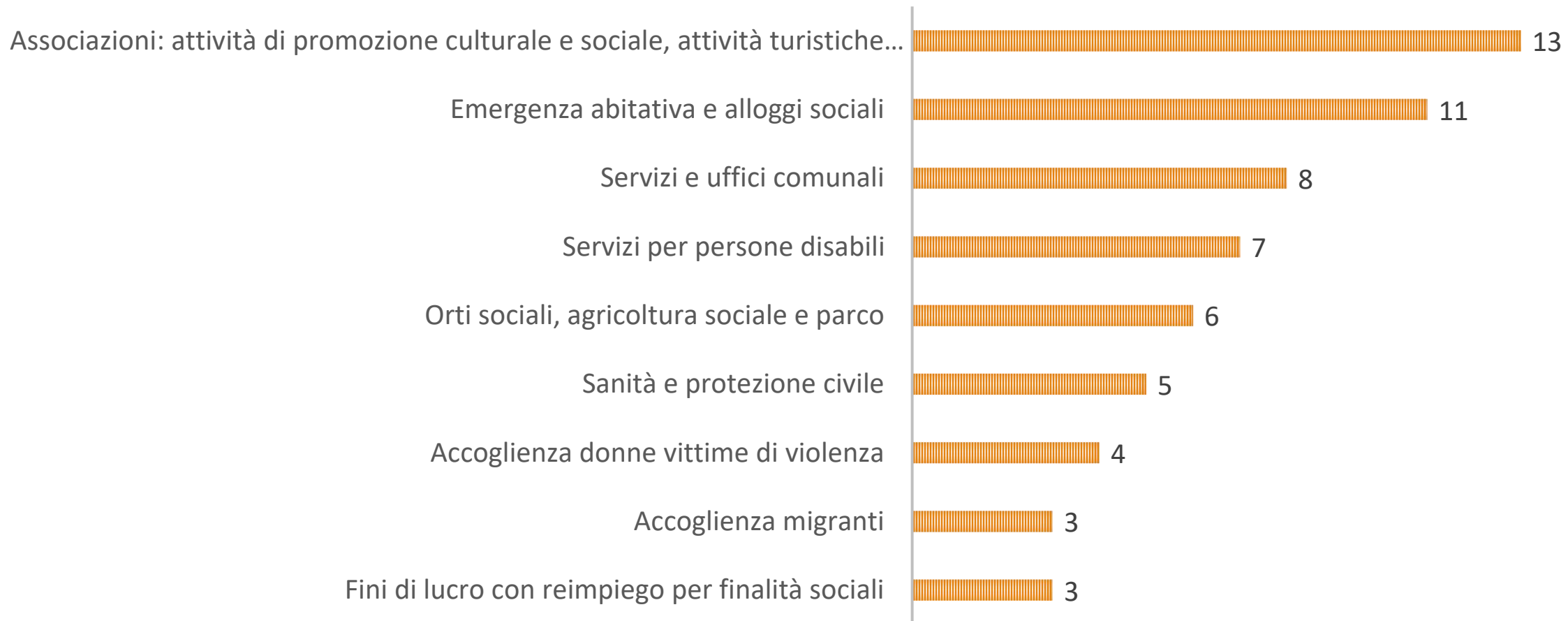
Beni destinati: destinatari dei beni

- Mantenimento al patrimonio dello Stato
- Trasferimento al patrimonio degli enti territoriali - Comuni
- Trasferimento al patrimonio degli enti territoriali - Città Metropolitana di Torino
- Trasferimento al patrimonio degli enti territoriali - Regione Piemonte



Progettualità

Enti territoriali e Terzo settore



Funzioni del Geoblog



Educazione e sensibilizzazione: il racconto della storia del patrimonio confiscato permette di leggere la presenza e l'azione di contrasto alla criminalità organizzata e alle mafie sul territorio



Supporto alla destinazione: offre informazioni generali pubbliche e accessibili sui beni in confisca definitiva in modo da stimolare la progettazione, anche a livello sovralocale, e le proposte di riutilizzo e valorizzazione



Promozione: monitora i progetti di riutilizzo per sostenere e divulgare le buone pratiche e raccontare il loro impatto sociale



Partecipazione: i dati di fonte civica si accrescono tramite il coinvolgimento diretto di cittadini e enti gestori, responsabilizzando la comunità locale nella promozione dell'interesse generale tramite la valorizzazione dei beni.



Non vuole né può sostituirsi, nella fase di destinazione, ai dati di fonte istituzionale, che gli enti locali possono ottenere iscrivendosi a **OpenRegio**, tramite i Nuclei di supporto o facendone richiesta all'Agenda Nazionale.

Il fase: le formazioni generali (ottobre-novembre 2021)

Analisi preliminare dei fattori di debolezza

- *Strategia nazionale per la valorizzazione dei beni confiscati attraverso le politiche di coesione → dotazione informativa e di capacità amministrativa e progettuale*

Progettazione delle formazioni per Enti locali e Terzo settore

- Temi: iter di destinazione, strumenti, progettazione e *fundraising*, modelli dal territorio
- Tra i relatori: ANBSC, Prefettura di Torino, DPCoe, LABSUS, Libera Terra

Realizzazione e partecipazione

- 46 Comuni
- 3 Province e Regione
- 2 Consorzi intercomunali
- 31 realtà dell'associazionismo e del terzo settore

III fase: Rete per il riutilizzo (da gennaio 2022)



III fase: Accompagnamento territoriale (gennaio – aprile 2022)

Sostegno specifico tramite :

- a) informazione sugli strumenti disponibili e sull'iter di destinazione
- b) facilitazione del coordinamento tra i diversi soggetti istituzionali e del terzo settore
- c) aiuto, per il terzo settore, alla definizione di progettualità e all'individuazione dei beni.

9 destinatari accompagnati.

Organizzazione di incontri di formazione con focus sul contesto locale.

9 incontri realizzati.

Grazie dell'attenzione

